HATAY İLİ ARSUZ İLÇESİ
KIYI KESİMİ

TÜLEK MAHALLESİ – ARPA ÇİFTLİK MAHALLESİ
AVCILARSUYU MAHALLESİ –
HAYMASEKİ MAHALLESİ

4. ETAP
1/1000 ÖLÇEKLİ UYGULAMA İMAR PLANI

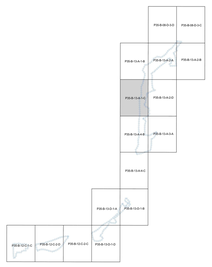

P35-B-13-A-1-C

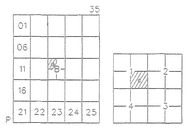

HATAY
(ARSUZ)
P35-b-13-a-1-c

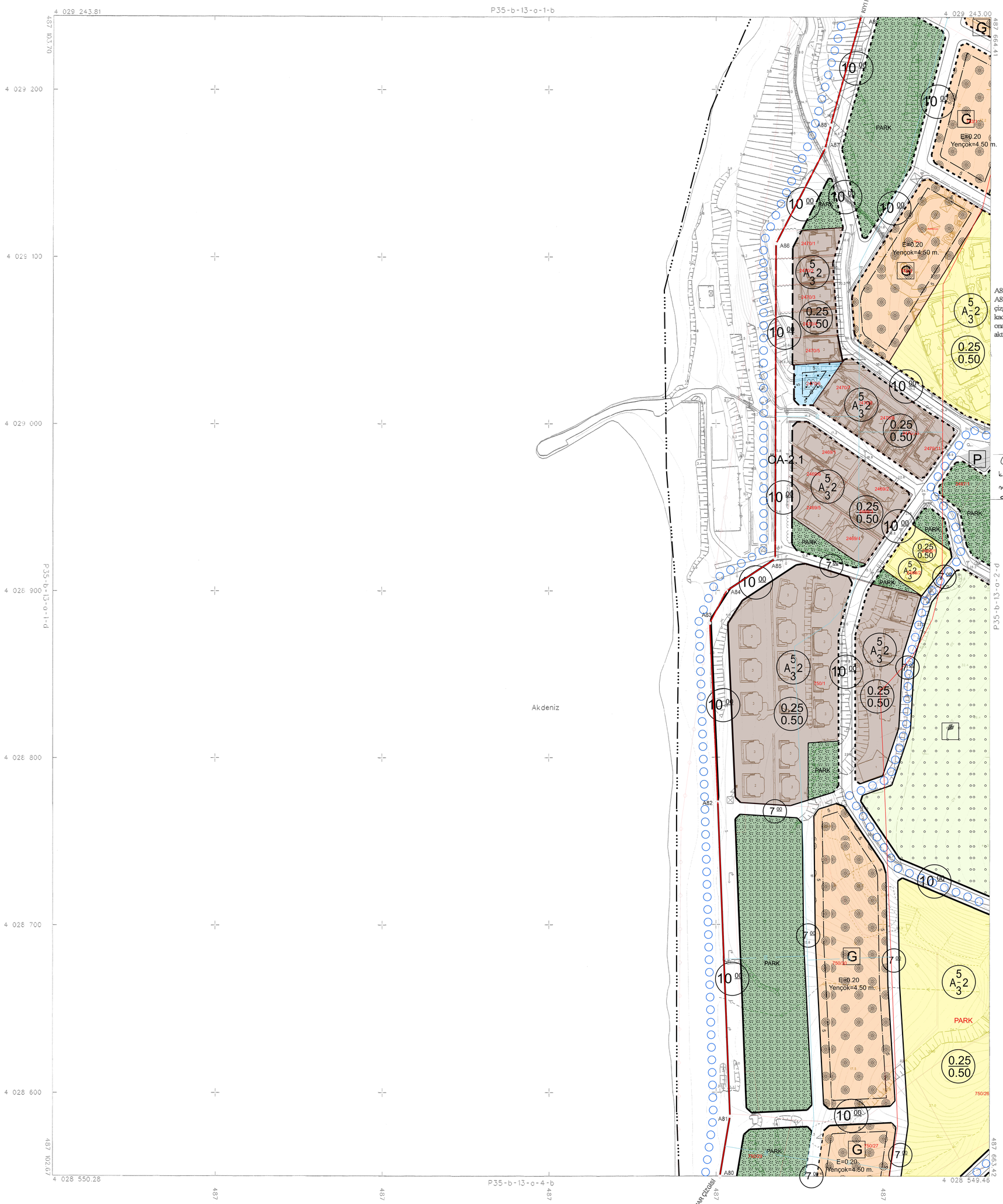

1:1000

HATAY - P35-b-13-a-1-c
(ARSUZ)

A80-A89(A80, A81, A82, A83, A84, A85, A86, A87, A88, A89) noktalar arasındaki kıyı kenar çizgisi 1/2000 ölçekli 10.14.15 nolu birleştirilmiş kadastro paftası üzerinden 05.01.1987 tarihinde onaylanan kıyı kenar çizgisinden doğru olarak aktarılmıştır.

06.../02./2022
Nizamettin ÜLKER
Çevre ve Şehircilik İl Müdürü

(A80-A89) no.lu noktalar arası.ndaki kıyı kenar çizgisi 1/2000 ölçekli 10.14.15 no.lu birleştirilmiş kadastro paftası üzerinden aktarılarak onaylanmıştır.

06./06./2022.
ÇEVRE, ŞEHİRCİLİK VE İKLİM DEĞİŞİKLİĞİ BAKANLIĞI
Mekansal Planlama
Genel Müdürlüğü

Fatma KOCABAŞ
Daire Başkanı

HATAY İLİ, SAYISAL FOTOGRAMETRİK HALİHAZIR HARİTA ALIMI İŞİ KAPSAMINDA HAZIRLANAN 794 ADET 1/1000 ÖLÇEKLİ PAFTADAN İBARET HALİHAZIR HARİTA, 3194 SAYILI İMAR KANUNUNUN 7/A MADDESİ GEREĞİNCE İNCELENDİ VE ONANDI.

T.C. Hatay Büyükşehir Belediyesi

10/01/2017

Metin AÇIK
Genel Sekreter Yardımcısı V.

BU PAFTA, FOTOGRAMETRİK YÖNTEMLE ÜRETİLMİŞTİR.
PROJEKSİYON: TM DATUM : ITRF96
DİLİM GENİŞLİĞİ: 3 EPOK : 2005.00
DİLİM ORTA MERİDYEN: 36

HAZIRLAYAN
10/.../2016
MAPGİS İMAR A.Ş.
Proje Müdürü
Halil ŞİMŞEK
Harita Mühendisi

Hülya BUDAK
Harita Şube Müd. V.

İlhan ÇAKAR
İmar ve Kentsel Tasarım D. Başkan V.