HATAY İLİ ARSUZ İLÇESİ
KIYI KESİMİ

TÜLEK MAHALLESİ – ARPA ÇİFTLİK MAHALLESİ
AVCILARSUYU MAHALLESİ –
HAYMASEKİ MAHALLESİ

4. ETAP
1/1000 ÖLÇEKLİ UYGULAMA İMAR PLANI

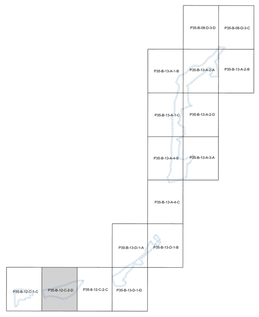

P35-B-12-C-2-D

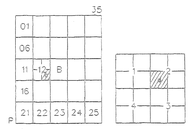

HATAY
(ARSUZ)
P35-b-12-c-2-d

HATAY - P35-b-12-c-2-d
(ARSUZ)

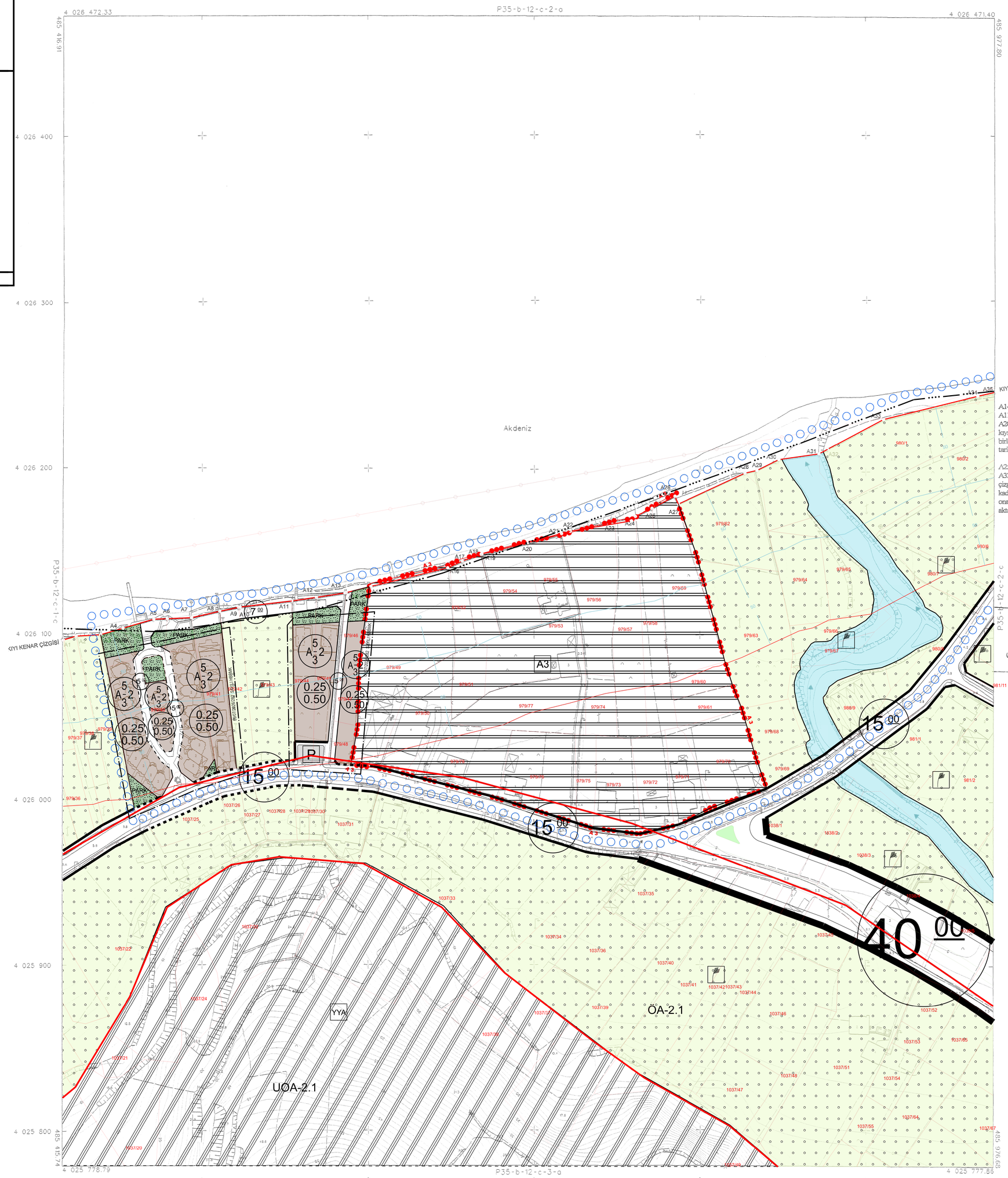

KIYI KENAR ÇİZGİSİ

A1-A25(A1, A2, A3, A4, A5, A6, A7, A8, A9, A10, A11, A12, A13 A14, A15, A16, A17, A18, A19, A20, A21, A22, A23, A24, A25) noktalar arasındaki kıyı kenar çizgisi 1/2000 ölçekli 1-2 nolu birleştirilmiş kadastro paftası üzerinden 02.06.1986 tarihinde onaylanan kıyı kenar çizgisinden,

A25-A35(A25, A26, A27, A28, A29, A30, A31, A32, A33, A34, A35) noktalar arasındaki kıyı kenar çizgisi 1/2000 ölçekli 3-4 nolu birleştirilmiş kadastro paftası üzerinden 02.06.1986 tarihinde onaylanan kıyı kenar çizgisinden doğru olarak aktarılmıştır.

06/06/2022
Nizamettin ÜLKER
Çevre ve Şehircilik İl Müdürü

(A1-A25) ve (A25-A35) nolu noktalar arasındaki kıyı kenar çizgisi 1/2000 ölçekli 1-2 ve 1/2000 ölçekli 3-4 nolu birleştirilmiş kadastro paftaları üzerinden aktarılarak onaylanmıştır.

06/06/2022.
ÇEVRE, ŞEHİRCİLİK VE İKLİM DEĞİŞİKLİĞİ BAKANLIĞI
Mekansal Planlama Genel Müdürlüğü

Fatih KOCABAŞ
Daire Başkanı

HATAY İLİ, SAYISAL FOTOGRAMETRİK HALİHAZIR HARİTA ALIMI İŞİ KAPSAMINDA HAZIRLANAN 704 ADET 1/1000 ÖLÇEKLİ PAFTADAN İBARET HALİHAZIR HARİTA, 3194 SAYILI İMAR KANUNU'NUN 7/A MADDESİ GEREĞİNCE İNCELENDİ VE ONANDI.

10.01.2017

Metin AÇIK
Genel Sekreter Yardımcısı V.

1:1000

BU PAFTA, FOTOGRAMETRİK YÖNTEMLE ÜRETİLMİŞTİR.
PROJEKSİYON: TM DATUM : ITRF96
DİLİM GENİŞLİĞİ: 3 EPOK : 2006.00
DİLİM ORTA MERİDYEN: 36

HAZIRLAYAN
Ekim 2016

MAPGİS İMAR A.Ş.

Proje Müdürü

Halil ŞİMŞEK
Harita Mühendisi

Hülya BUDAK
Harita Şube Müd. V.

Ali ÜNAL DANAR
İmar ve Şehircilik D. Başkan V.