HATAY İLİ ARSUZ İLÇESİ
KIYI KESİMİ

TÜLEK MAHALLESİ – ARPA ÇİFTLİK MAHALLESİ
AVCILARSUYU MAHALLESİ –
HAYMASEKİ MAHALLESİ

4. ETAP
1/1000 ÖLÇEKLİ UYGULAMA İMAR PLANI

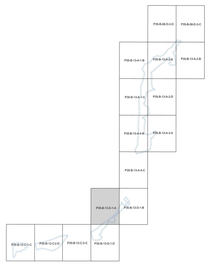

P35-B-13-D-1-A

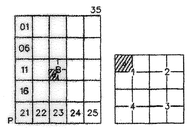

HATAY
(ARSUZ)
P35-b-13-d-1-a

ARSUZ (HATAY) KIYI KESİMİ
TÜLEK MAHALLESİ - HAYMASEKİ MAHALLESİ
AVCILARSUYU MAHALLESİ - ARPAÇİFTLİK MAHALLESİ
4. ETAP 1/1000 ÖLÇEKLİ UYGULAMA İMAR PLANI

K
1/1000

GÖSTERİMLER

SINIRLAR

- PLAN ONAMA SINIRI
- KIYI KENAR ÇİZGİSİ
- YAPI YAKLAŞMA SINIRI
- MÜLKİYET SINIRI
- 3. DERECE ARKEOLOJİK SİT ALANI SINIRI

JEOLOJİK YAPI

- JEOLOJİK ETÜT VE FORMASYON SINIRI
- ÖA.5.1 ÖNLEMLİ ALAN 5.1
- ÖA.2.1 ÖNLEMLİ ALAN 2.1

KENTSEL ALAN KULLANIMI

KONUT YERLEŞME ALANLARI

MESKUN KONUT ALANLARI

- A5 3 3 / 0.25 0.75 MESKUN KONUT ALANI

GELİŞME KONUT ALANLARI

- A5 3 3 / 0.25 0.75 GELİŞME KONUT ALANI

KENTSEL ÇALIŞMA ALANLARI

- T TİCARET ALANI
- T/GTK TİCARET - TURİZM - KONUT ALANI

TURİZM ALANLARI

- G GÜNÜBİRLİK TESİS ALANI
- OTEL OTEL ALANI

SİT VE KORUNACAK ALANLAR

- A3 3.DERECE ARKEOLOJİK SİT ALANI

BUGÜNKÜ ARAZİ KULLANIMI DEVAM ETTİRİLEREK KORUNACAK ALANLAR

- TARIMSAL NİTELİKLİ ALAN

SOSYAL ALTYAPI ALANLARI

- SOSYAL TESİS ALANI
- ÖZEL SOSYAL TESİS ALANI

AÇIK VE YEŞİL ALANLAR

- PARK PARK ALANI
- DOĞAL KARAKTERİ KORUNACAK ALAN

ULAŞIM

- 35 00 BÖLÜNMÜŞ TAŞIT YOLU
- 15 00 TAŞIT YOLU
- 10 00 TAŞIT YOLU
- 7 00 YAYA YOLU
- P OTOPARK ALANI

TEKNİK ALTYAPI

- TRAFO ALANI
- TA TEKNİK ALTYAPI ALANI
- SU YÜZEYİ ALANI

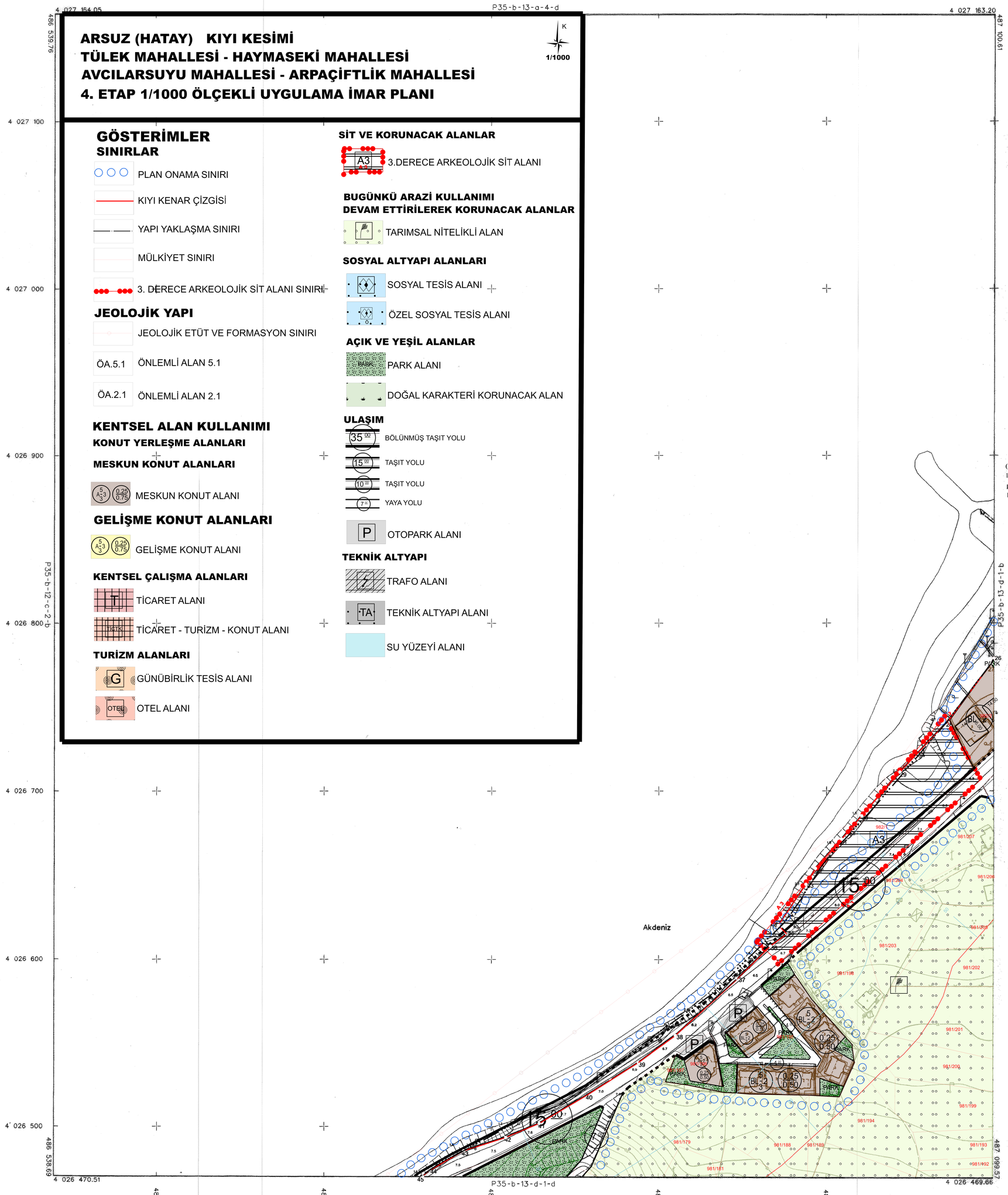

1:1000

(26-45) nolu noktalar arasındaki Kıyı Kenar Çizgisi, 1/2000 ölçekli Konacık 3-4 nolu birleştirilmiş kadastro paftası üzerinden 02.06.1986 tarihinde onaylanan Kıyı Kenar Çizgisinden doğru olarak aktarılmıştır.

22/06/2020
Nizamettin ÜLKER
Çevre ve Şehircilik İl Müdürü V.

HATAY Valiliğince oluşturulan komisyonca aktarılan ve tesbit edilen ve valiliklce uygun görülen kıyı kenar çizgisi, 3621 sayılı kıyı kanununun 9. maddesi gereğince onaylandı. 15.03.2023
ÇEVRE VE ŞEHİRCİLİK BAKANLIĞI
Mekansal Planlama Genel Müdürlüğü
Fatih KOCABAŞ
Daire Başkanı

HATAY İLİ, SAYISAL FOTOGRAMETRİK HALİHAZIR HARİTA ALIMI İŞİ KAPSAMINDA HAZIRLANAN 794 ADET 1/1000 ÖLÇEKLİ PAFTADAN İBARET HALİHAZIR HARİTA, 3194 SAYILI İMAR KANUNUNUN 7/A MADDESİ GEREĞİNCE İNCELENDİ VE ONANDI.

10.01.2017
ONAYLAYAN
Harita Genel Müdürlüğü Adına
Metin AÇIK
Genel Müdürler Yardımcısı V.

SU PAFTA, FOTOGRAMETRİK YÖNTEMLE ÜRETİLMİŞTİR.
PROJEKSİYON: TM DATUM : ITRF96
DİLİM GENİŞLİĞİ: 3 EPOK : 2005.00
DİLİM ORTA MERİDYEN: 36

HAZIRLAYAN
MAPGIS İMAR A.Ş.
Proje Müdürü
Halil ŞİMŞEK
Harita Mühendisi

Komisyon Başkanı
Seyhan OKAY
Harita Mühendisi

Üye
Murat ALKAYA
Jeoloji Mühendisi

Üye
Erkin KINEŞÇİ
Şehir Plancısı

Üye
Tuncay ÖNAL
Ziraat Mühendisi

Üye
Veysel ÇEVİK
İnşaat Mühendisi

Hatice BUDAK
Harita Şube Müd. V.

Ömer CANBAZ
İmar ve Şehircilik D. Başkan V.