HATAY İLİ ARSUZ İLÇESİ
KIYI KESİMİ
MADENLİ MAHALLESİ – 1. ETAP
1/1000 ÖLÇEKLİ UYGULAMA İMAR PLANI

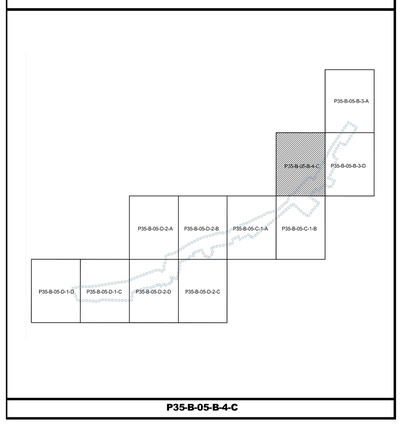

P35-B-05-B-4-C

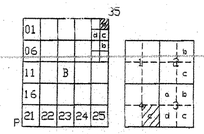

MADENLİ
(HATAY)
P35-b-05-b-4-c

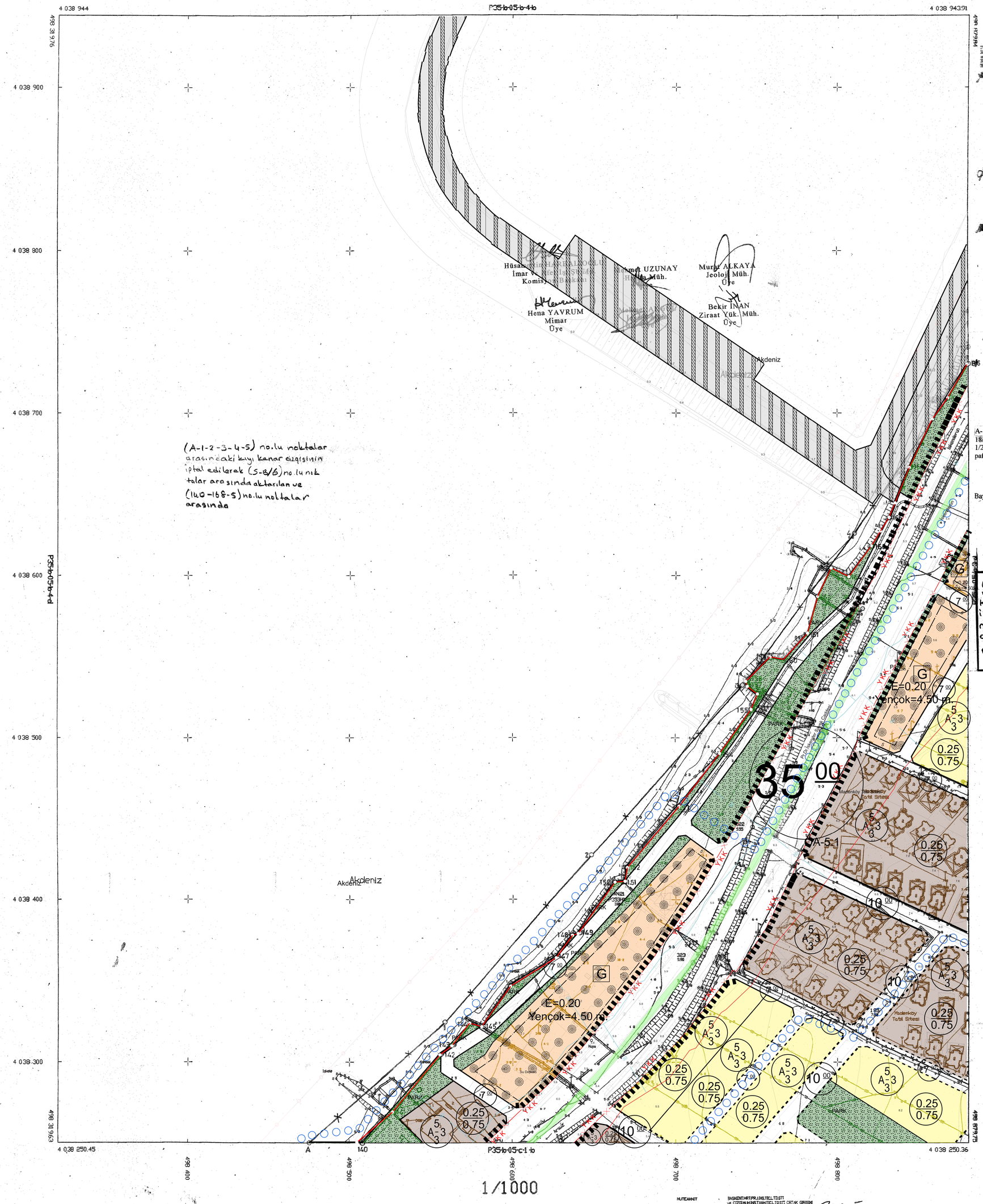
4 038 944
P35-b-05-b-4-b
4 038 943.91
4 038 900
4 038 800
4 038 700
4 038 600
4 038 500
4 038 400
4 038 300
P35-b-05-b-4-d
4 038 250.45
A
140
P35-b-05-c-1-b
4 038 250.36
496 400
496 500
496 600
496 700
496 800
Akdeniz
Hüsamettin ÇAKIREFLİOĞLU İmar ve Şehircilik Müdürlüğü Komisyon Başkanı
Ahmet UZUNAY Harita Müh.
Murat ALKAYA Jeoloji Müh. Üye
Hena YAVRUM Mimar Üye
Bekir İNAN Ziraat Yük. Müh. Üye
(A-1-2-3-4-5) no.lu noktalar arasındaki kıyı kenar çizgisinin iptal edilerek (5-B/6) no.lu noktalar arasında aktarılan ve (140-168-5) no.lu noktalar arasında
E=0.20
Yençok=4.50 m.
35 00
A-5-1
0.25
0.75
0.26
0.75
A-3
3
G
YKK
Madenköy Tatil Sitesi
PARK
Kuru Dere Yatağı
Kuru Dere Yatağı Sınırlandırılacak Alan
Mevcut Yol